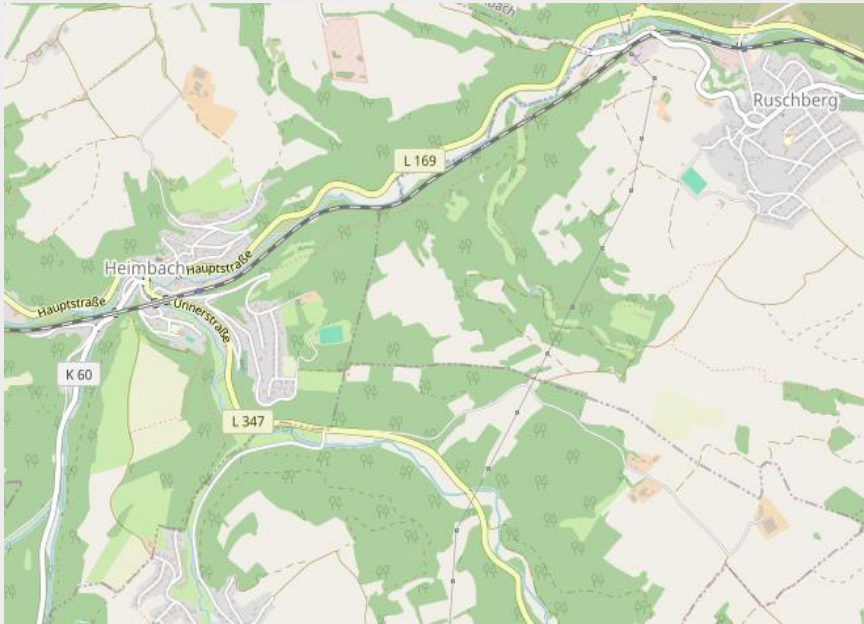


## Heimbacher Hof, Heimbach, Baumholder, Rheinland-Pfalz



© OpenStreetMap-Mitwirkende

Die Ortsgemeinde Heimbach (Landkreis Birkenfeld) liegt westlich von Baumholder. Etwa zwei Kilometer oberhalb von Heimbach befindet sich der Heimbacher Hof (auch Heimbacher Höfe), in dessen Umgebung auf den abgeernteten Feldern Achate und auch weitere Quarzminerale gefunden wurden. Im Fundstellenführer von Schmelzter (1977) sowie in einer Broschüre des Kreisfremdenverkehrsamtes Birkenfeld (1980) werden noch schöne Fundstücke „versprochen“.

Jedoch schon zu Beginn der 1990er Jahre war die Suche sehr mühsam und die Äcker weitgehend abgesammelt. Sehr vereinzelt fanden sich noch überwiegend kleine grau-blau-weiße oder rötlich eingesprengte Achate.

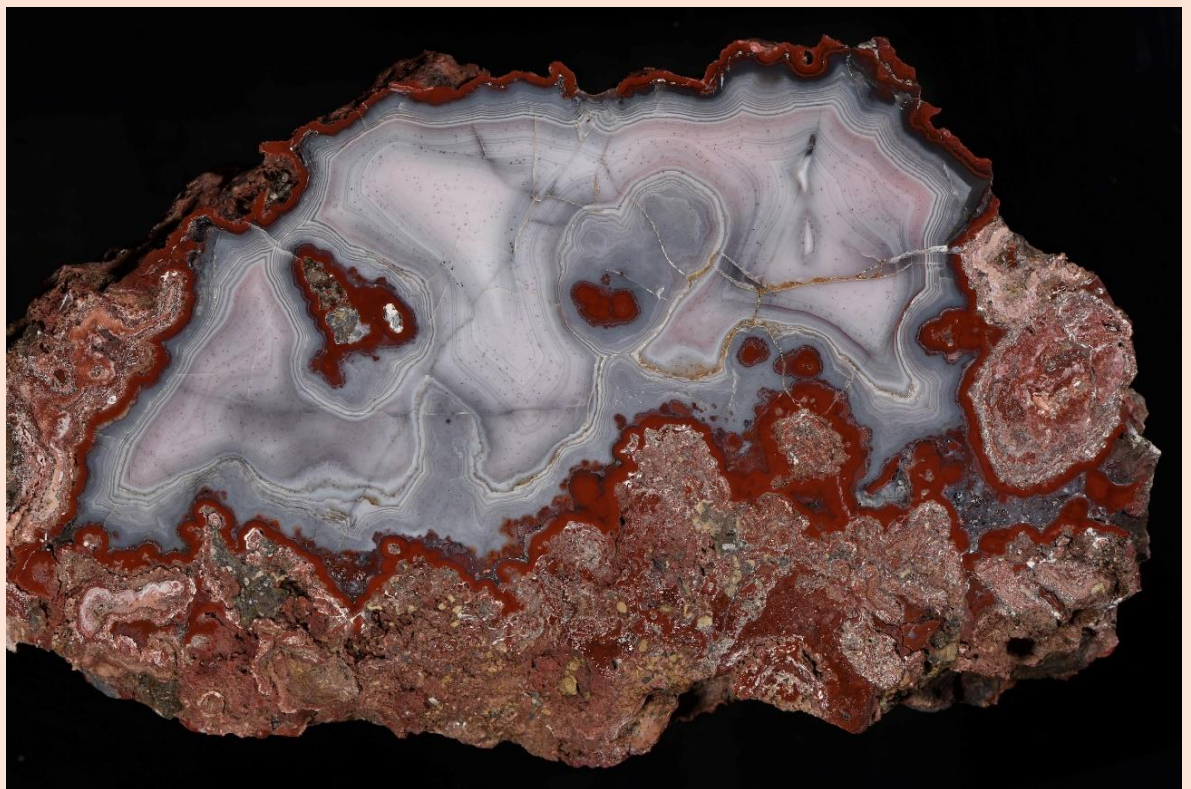
The local community of Heimbach (Birkenfeld district) lies to the west of Baumholder. About two kilometers above Heimbach is the Heimbacher Hof, sometimes also called Heimbacher Höfe (= farm), where agates and other quartz minerals have been found in the harvested fields. In Schmelzter's guide to the sites (1977) and in a brochure published by the Birkenfeld District Tourist Office (1980), beautiful finds are still “promised”. However, by the early 1990s, the search was already very laborious with little success. Very occasionally, mainly small gray-blue-white or reddish agates were found.




**Das Fundgebiet liegt im Bereich von landwirtschaftlich genutzten Flächen. /  
The deposit is in the area of agricultural land. Roland Andree photo.**



**4 cm. Roland Andree collection & photo.**



**2 Hälften eines Achates vom Heimbacher Hof. 2 halves of an agate from Heimbacher Hof.  
15 / 16.5 cm. Roland Andree collection & photo.**



2 Hälften. Je 5.5 cm / 2 halves. 5.5 cm each. Roland Andree collection & photo.



4 cm. Roland Andree collection & photo.

### Literatur / Bibliography

MÜLLER, D. (1980): Wo die edlen Steine liegen. Broschüre des Kreisfremdenverkehrsamtes Birkenfeld und des Städtischen Fremdenverkehrsamtes Idar-Oberstein.

SCHMELTZER, H. (1977): Mineralfundstellen Rheinland-Pfalz und Saarland. Christian Weise Verlag, München. S./p. 54.

<https://www.mineralienatlas.de/?l=43131> [18.12.2024]